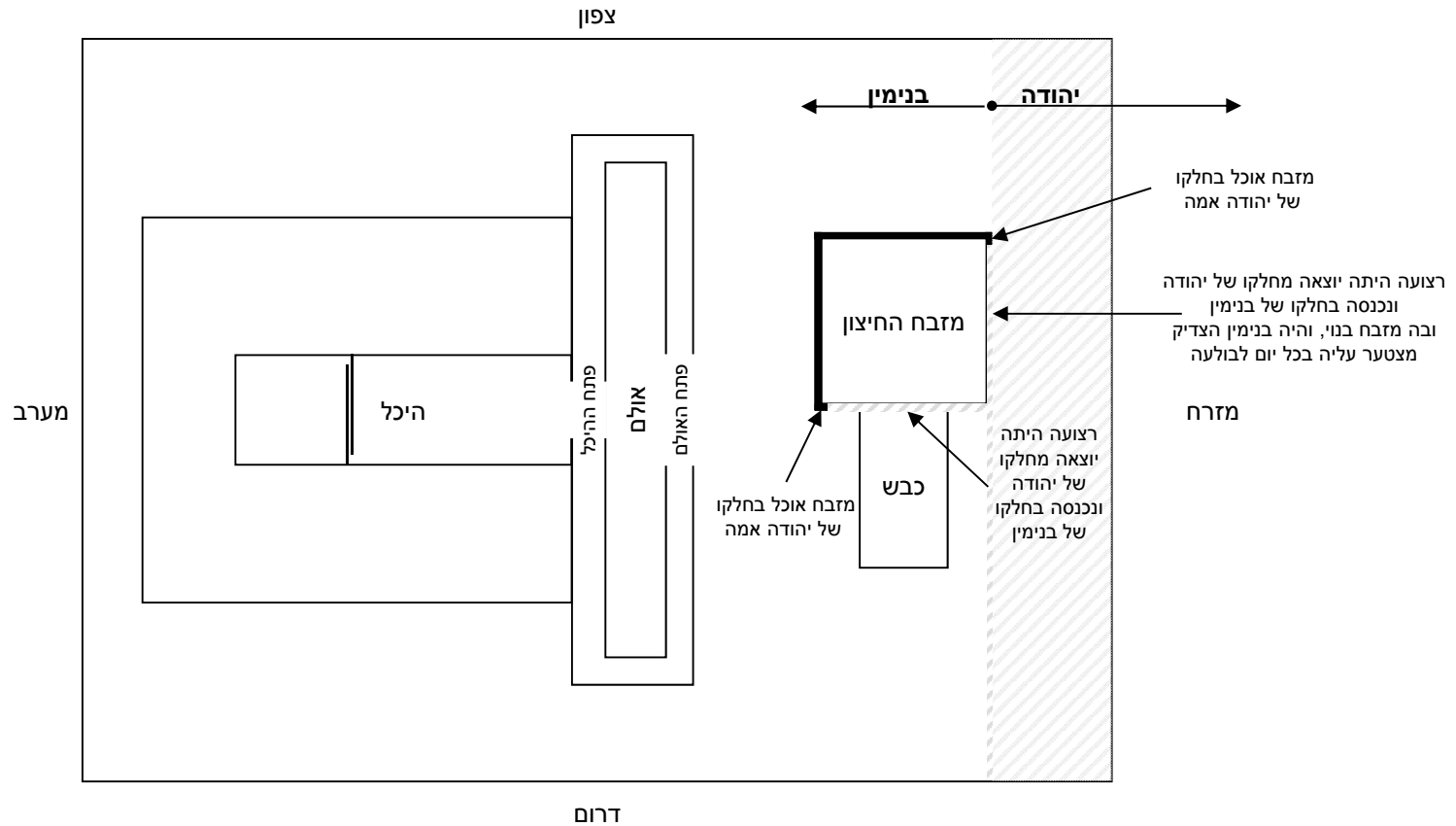


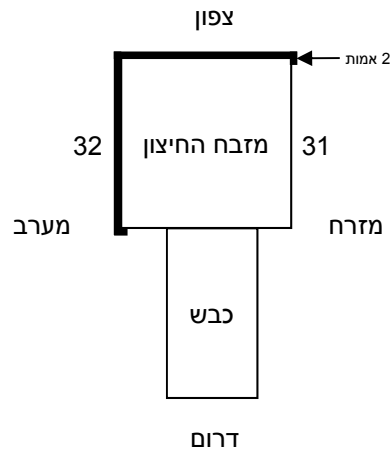
# וקרן מזרחית דרומית לא היה לה יסוד אמר רבי אלעזר לפי שלא היתה בחלקו של טורף



לפיכך זכה בנימין הצדיק  
ונעשה אושפיזן להקב"ה

# וקרן מזרחית דרומית לא היה לה יסוד

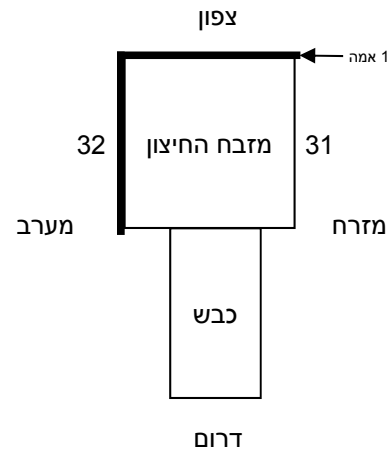
## שיטת רש"י



### רש"י זבחים נד.

רב אמר בבבין - בקרן דרומית מערבית בנו היסוד אמה באורך הדרום וחדלו להם כל הדרום וכל המזרח עד אמה סמוך לקרן צפונית מזרחית כדאמרן אוכל במזרח אמה ובדרום אמה (עיין בציור ברש"י ד"ה רצועה היתה זבחים נג:)

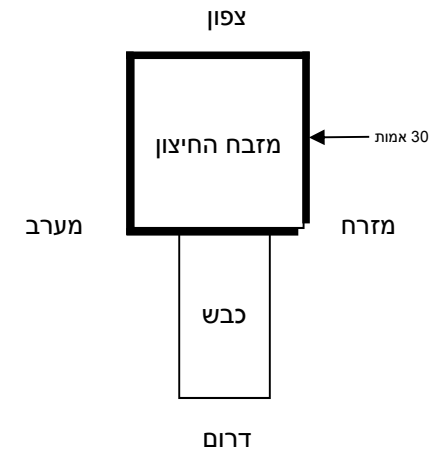
## תפארת ישראל



### תפא"י הקדמה לפ"ג מדות

מסיר את הדפוס...ונמצא שנשאר בנוי כולו מקשה א' שארכו בצפון ובמערב ל"ב ל"ב אמה ואורך מזרח ודרום רק ל' אמה (וב' טפחים) ל' אמה (וב' טפחים) וגובה כל הבניין ה' טפחים כנראה בתמונה ב' כזה... (עיין בציורים שם ובמאירות פנים זבחים נג:)

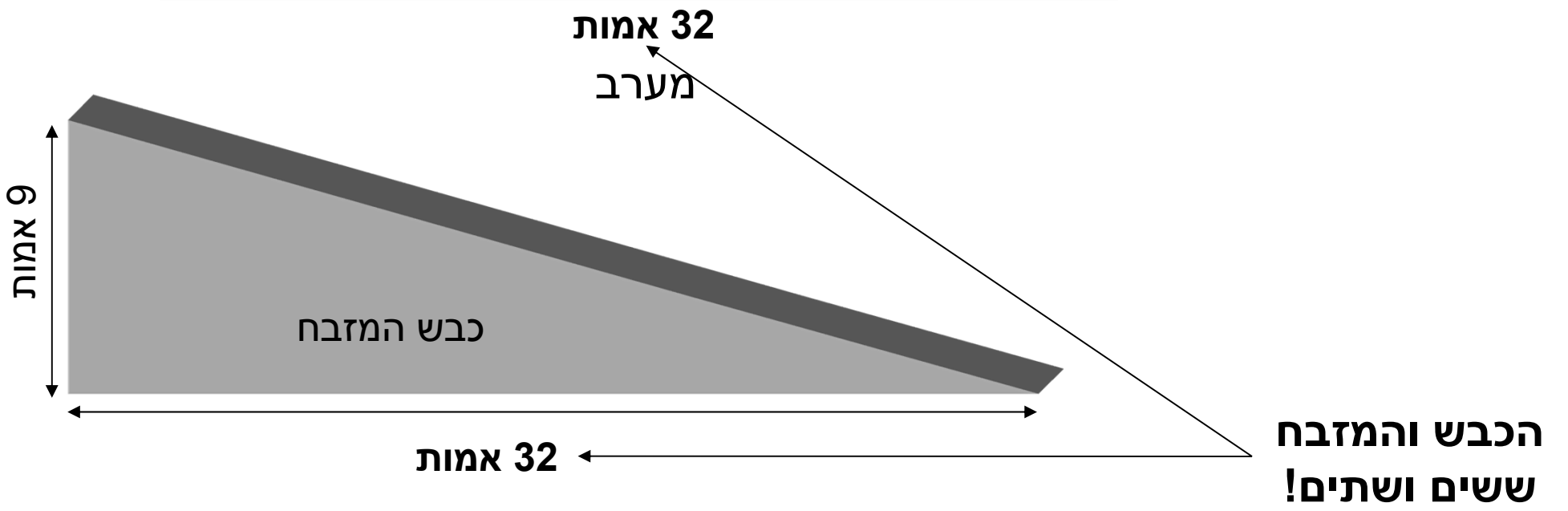
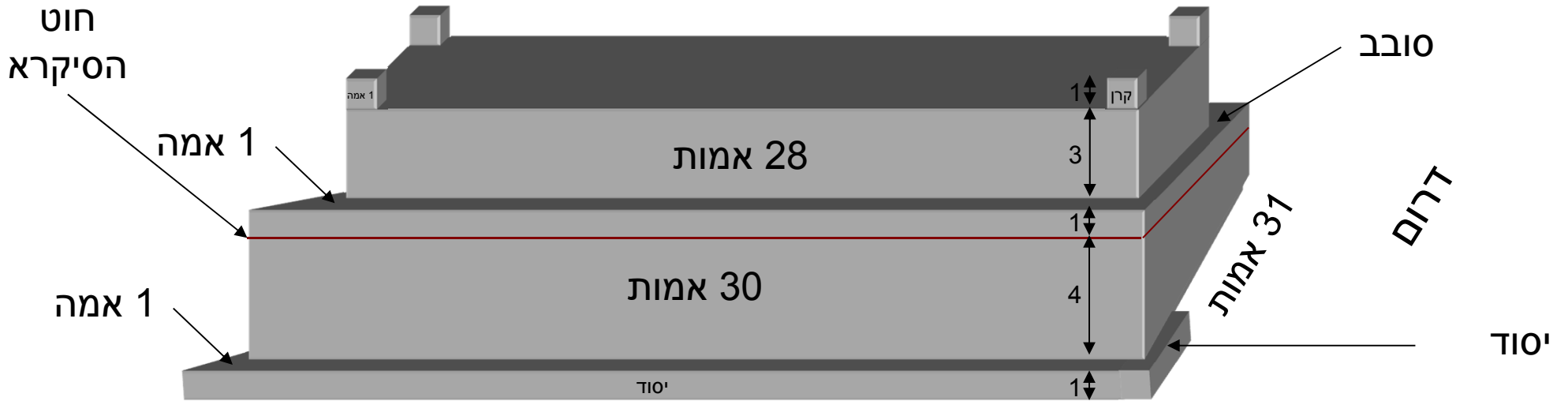
## רמב"ם פיה"מ



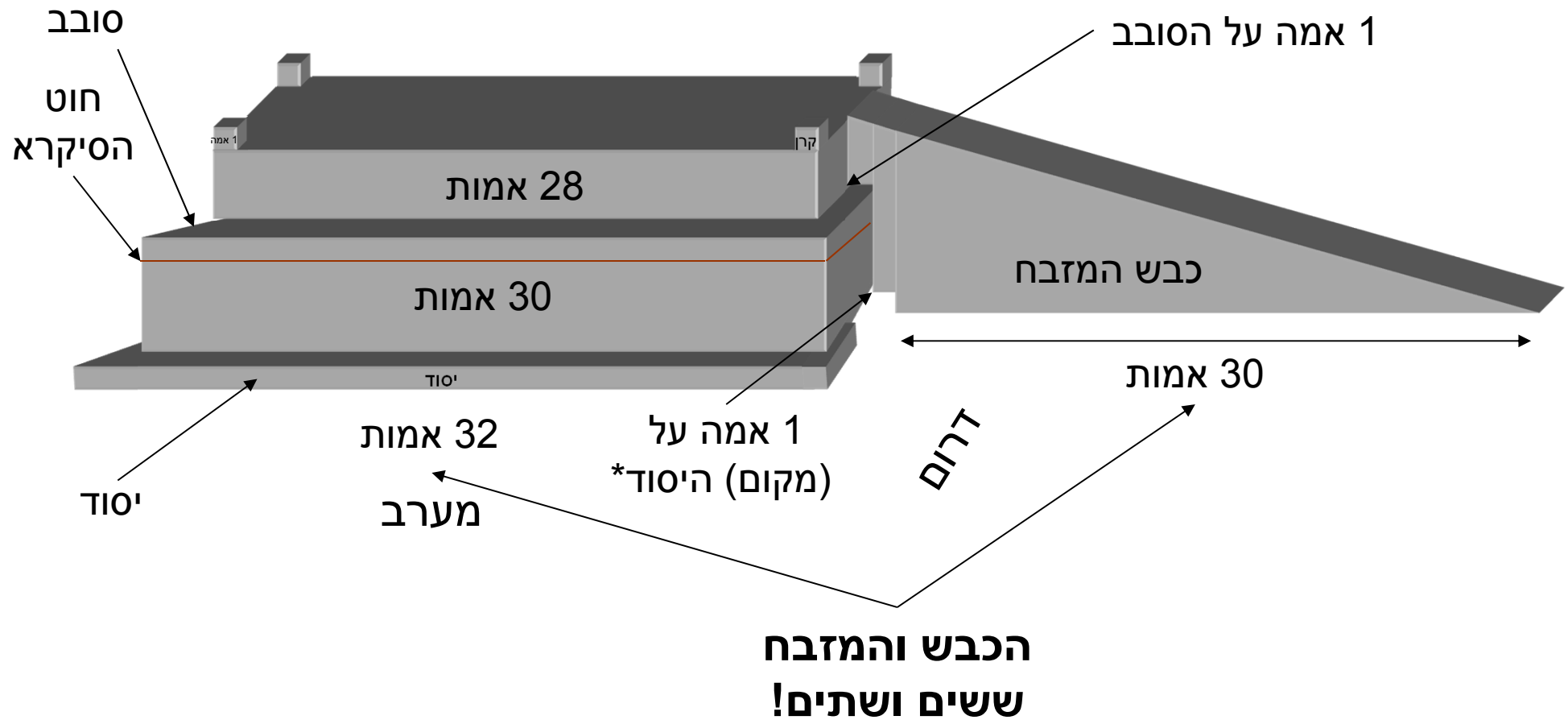
### פיה"מ לרמב"ם מידות ג,ב

שבונים את היסוד מקיף מארבע הרוחות כמו שנזכר לעיל חוזרים וחותרים אותו משני צדדים כדי שיהא הקף היסוד למזבח כצורה זו וזו צורתו. (עיין צורה ט נט:) ומן הציור הזה יתבאר לך מה שנזכר כאן, ויתבאר לך שקרן דרומית מזרחית לא היה לה יסוד

# המזבח והכבש



# נמצא פורח אמה על יסוד ואמה על סובב

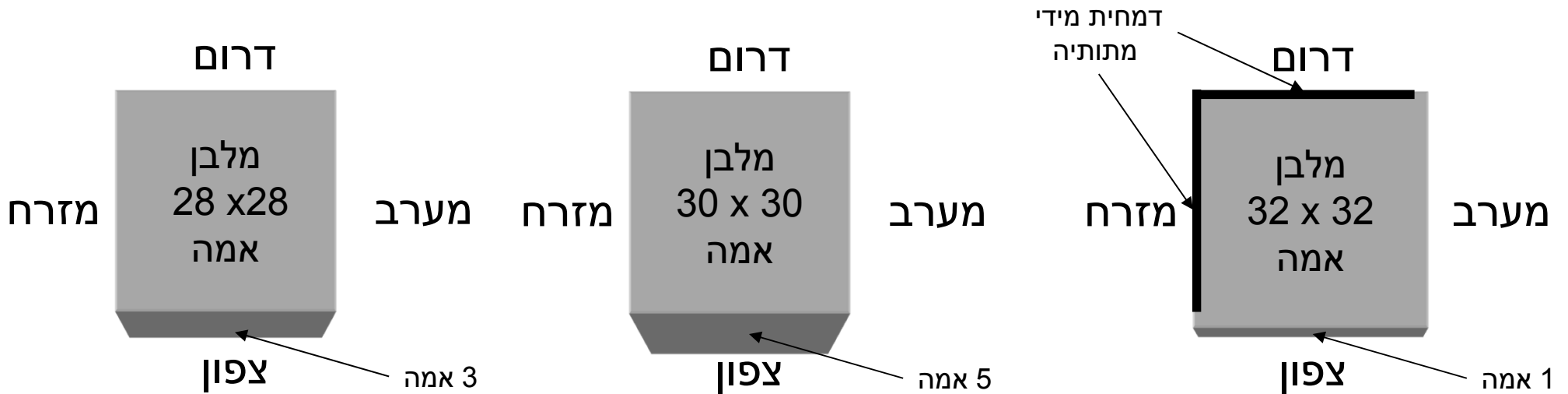


\*עיין זבחים נד. ותוד"ה שיתין שם סב: וצ"ע

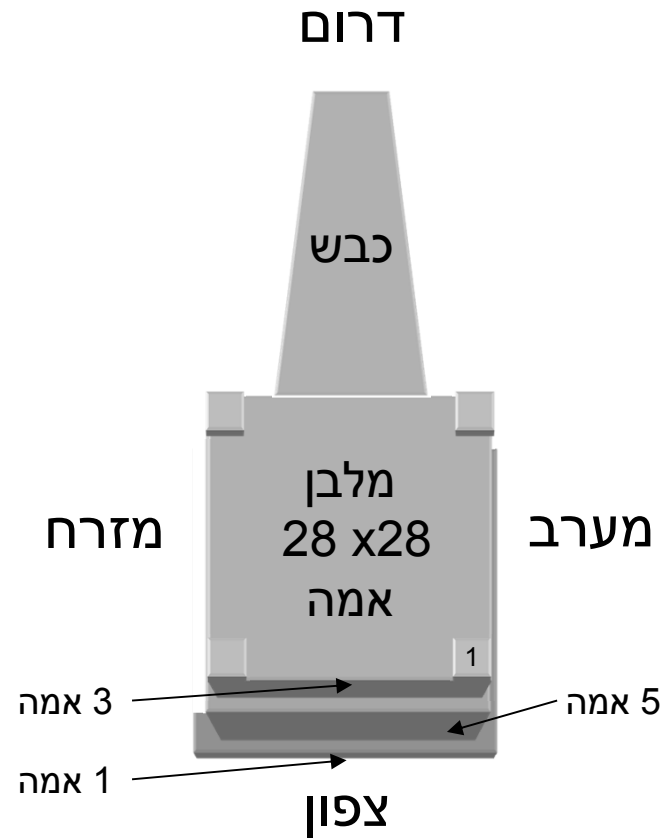
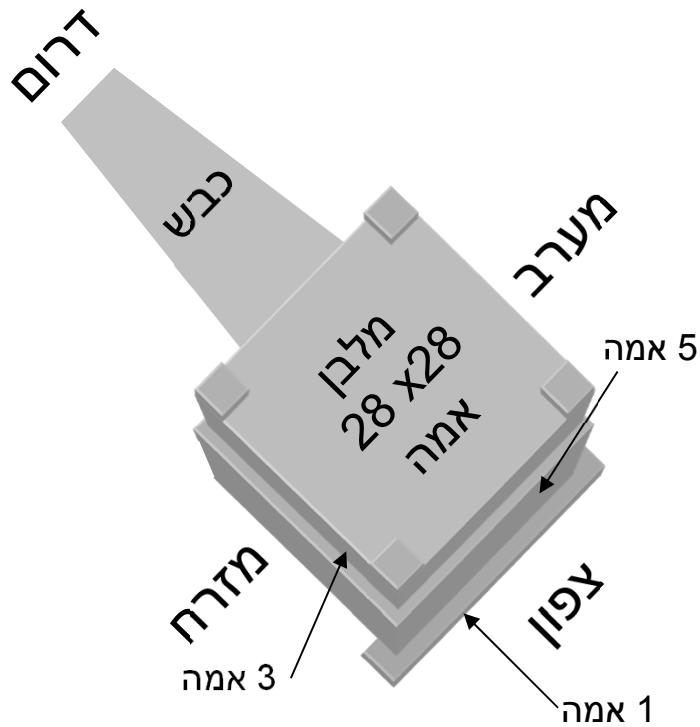
# מזבח החיצון



## צפון



# מזבח החיצון



# מיקומו של המקדש

יהושע פרק יח – בנימין	יהושע פרק טו – יהודה
<p>(יא) ויעל גורל מטה בני בנימין למשפחתם ויצא גבול גורלם בין בני יהודה ובין בני יוסף :</p>	<p>(א) ויהי הגורל למטה בני יהודה למשפחתם אל גבול אדום מדבר צן נגבה מקצה תימן :</p>
<p>(יב) ויהי להם הגבול לפאת צפונה מן הירדן ועלה הגבול אל כתר יריחו מצפון ועלה בהר ימה &lt;והיה&gt; והיו תצאתיו מדברה בית און :</p>	<p>(ב) ויהי להם גבול נגב מקצה ים המלח מן הלשון הפנה נגבה : (ג) ויצא אל מנגב למעלה עקרבים ועבר צנה ועלה מנגב לקדש ברנע ועבר חצרון ועלה אדרה ונסב הסרקעה :</p>
<p>(יג) ועבר משם הגבול לויזה אל כתר לויזה נגבה היא בית אל וירד הגבול עטרות אדר על ההר אשר מנגב לבית חרון תחתון :</p>	<p>(ד) ועבר עצמונה ויצא נחל מצרים &lt;והיה&gt; והיו תצאות הגבול ימה זה יהיה לכם גבול נגב :</p>
<p>(יד) ותאר הגבול ונסב לפאת ים נגבה מן ההר אשר על פני בית חרון נגבה &lt;והיה&gt; והיו תצאתיו אל קרית בעל היא קרית יערים עיר בני יהודה זאת פאת ים :</p>	<p>(ה) וגבול קדמה ים המלח עד קצה הירדן וגבול לפאת צפונה מלשון הים מקצה הירדן :</p>
<p>(טו) ופאת נגבה מקצה קרית יערים ויצא הגבול ימה ויצא אל מעין מי נפתוח :</p>	<p>(ו) ועלה הגבול בית חגלה ועבר מצפון לבית הערבה ועלה הגבול אבו בהן בן ראובן :</p>
<p>(טז) וירד הגבול אל קצה ההר אשר על פני גי בן הנם אשר בעמק רפאים צפונה וירד גי הנם אל כתר היבوسی נגבה וירד עין רגל :</p>	<p>(ז) ועלה הגבול דברה מעמק עכור וצפונה פנה אל הגלגל אשר נכח למעלה אדמים אשר מנגב לנחל ועבר הגבול אל מי עין שמש והיו תצאתיו אל עין רגל :</p>
<p>(יז) ותאר מצפון ויצא עין שמש ויצא אל גלילות אשר נכח מעלה אדמים וירד אבו בהן בן ראובן :</p>	<p>(ח) ועלה הגבול גי בן הנם אל כתר היבوسی מנגב היא ירושלים ועלה הגבול אל ראש ההר אשר על פני גי הנם ימה אשר בקצה עמק רפאים צפנה :</p>
<p>(יח) ועבר אל כתר מול הערבה צפונה וירד הערבה :</p>	<p>(ט) ותאר הגבול מראש ההר אל מעין מי נפתוח ויצא אל ערי הר עפרון ותאר הגבול בעלה היא קרית יערים :</p>
<p>(יט) ועבר הגבול אל כתר בית חגלה צפונה &lt;והיה&gt; והיו תצאותיו תצאות הגבול אל לשון ים המלח צפונה אל קצה הירדן נגבה זה גבול נגב :</p>	<p>(י) ונסב הגבול מבעלה ימה אל הר שעיר ועבר אל כתר הר יערים מצפונה היא כסלון וירד בית שמש ועבר תמנה :</p>
<p>(כ) והירדן יגבל אתו לפאת קדמה זאת נחלת בני בנימין לגבולתיה סביב למשפחתם :</p>	<p>(יא) ויצא הגבול אל כתר עקרון צפונה ותאר הגבול שכרונה ועבר הר הבעלה ויצא יבנאל והיו תצאות הגבול ימה :</p>
<p>(כא) והיו הערים למטה בני בנימין למשפחותיהם יריחו ובית חגלה ועמק קציץ :</p>	<p>(יב) וגבול ים הימה הגדול וגבול זה גבול בני יהודה סביב למשפחתם :</p>
<p>(כב) וצלע האלף והיבوسی היא ירושלים גבעת קרית יערים ארבע עשרה וחצריהן זאת נחלת בני בנימין למשפחתם : פ</p>	<p>(כ) זאת נחלת מטה בני יהודה למשפחתם : (כא) ויהיו הערים מקצה למטה בני יהודה אל גבול אדום בנגבה קבצאל ועדר ויגור :</p>
<p>(כג) ואת היבوسی יושבי ירושלים לא יוכלו יכלו בני יהודה להורישם וישב היבوسی את בני יהודה בירושלים עד היום הזה :</p>	<p>(כג) ואת היבوسی יושבי ירושלים לא יוכלו יכלו בני יהודה להורישם וישב היבوسی את בני יהודה בירושלים עד היום הזה :</p>